

## **RYTINA Č. 639**

Souřadnice:

50.8269158N, 14.8133097E

50°49'36.897"N, 14°48'47.915"E

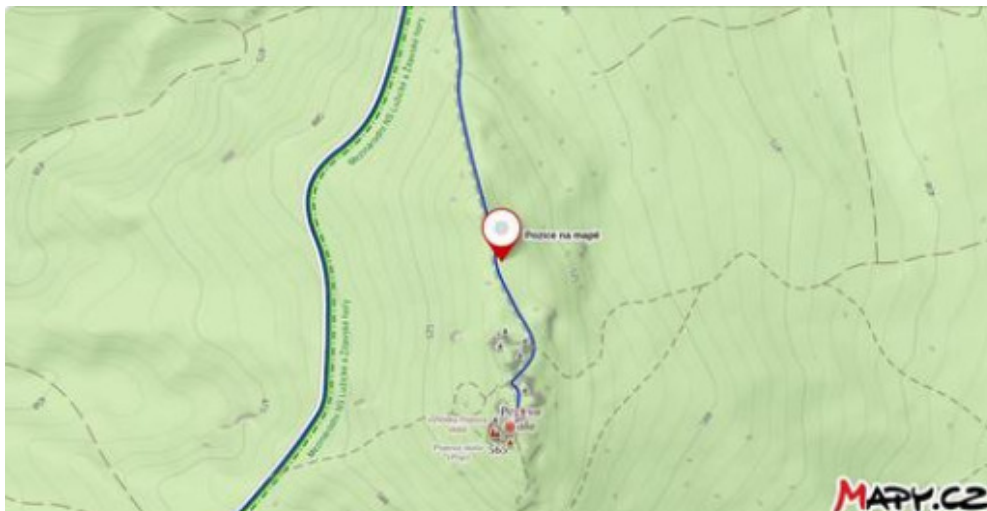
Místo nálezu: lesní cesta Pohanská, Perunova-Popova skála

Poznámka:

Na kameni lze rozeznat několik tváří.



Obrázek č. 1



Obrázek č. 1

## RYTINA Č. 640

Souřadnice:

50°50'55.875" severní šířky, 14°41'53.504" východní délky

50.8488542N, 14.6981956E

Místo nálezu: obec Jonsdorf, Německo

Poznámka:

Na skále lze rozpoznat tváře.



Obrázek č. 1

V popředí je Sloupový kříž (Spaltenkreuz).



Obrázek č. 2

## RYTINA Č. 641

Souřadnice:

50°50'54.323" severní šířky, 14°41'54.201" východní délky

50.8484231N, 14.6833333E

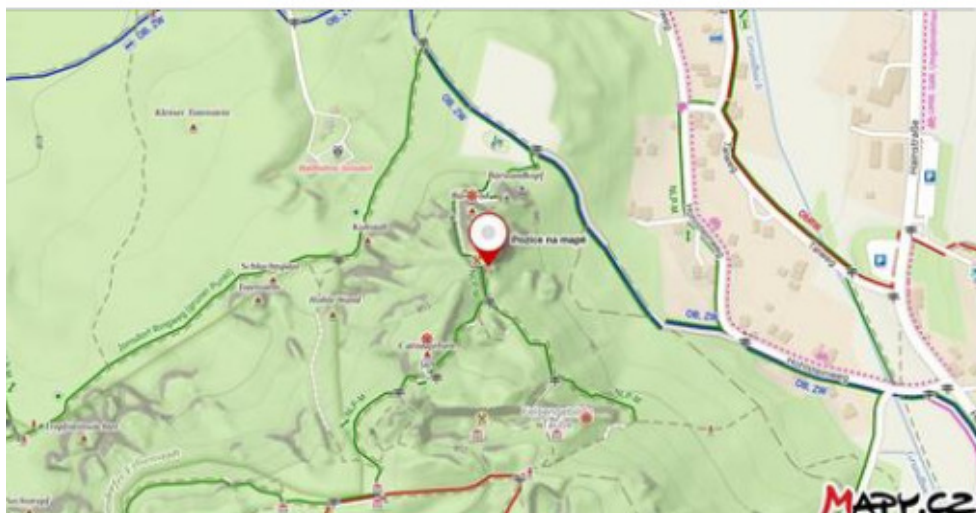
Místo nálezů: obec Jonsdorf, Německo

Poznámka:

Pod štítkem je patrná tvář.



Obrázek č. 1



Obrázek č. 2

**RYTINA Č. 642**  
**(nosáč)**

Souřadnice:

50°49'35.949" severní šířky, 14°48'48.375" východní délky

50.8266525N, 14.8134375E

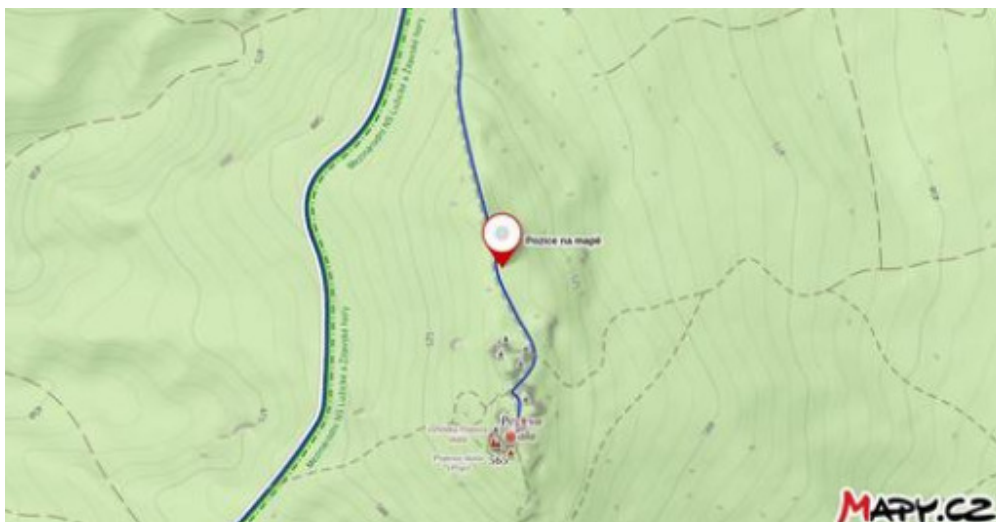
Místo nálezů: lesní cesta Pohanská, Perunova-Popova skála, Posvátná hora

Poznámka:

Na kameni lze rozeznat několik tváří. Nosáč je na horní ploše.



Obrázek č. 1



Obrázek č. 2

## RYTINA Č. 643

Souřadnice:

50°49'31.994" severní šířky, 14°48'44.337" východní délky

50.8255539N, 14.8123158E

Místo nálezů: lesní cesta Vysoká, Posvátná hora

Poznámka.

Na kamenech lze rozpoznat tváře.



Obrázek č. 1



Obrázek č. 2